

## АКТ

государственной историко-культурной экспертизы Документации, содержащей результаты исследования, в соответствии, с которым определяется наличие или отсутствие объектов, обладающих признаками объекта культурного наследия, на земельном участке, подлежащем воздействию земляных, строительных, мелиоративных и (или) хозяйственных работ, отводимом под объект «Реконструкция водопроводных сетей в р.п. Чердаклы Чердаклинского района Ульяновской области»

Настоящий Акт государственной историко-культурной экспертизы составлен в соответствии с Федеральным законом от 25.06.2002 г. № 73-ФЗ «Об объектах культурного наследия (памятниках истории и культуры) народов Российской Федерации», Положением о государственной историко-культурной экспертизе, утвержденным постановлением Правительства Российской Федерации от 15.07.2009 г. № 569 (в редакции Постановления Правительства Российской Федерации от 09 июня 2015 г. № 569 «О внесении изменений в Положение о государственной историко-культурной экспертизе).

В соответствии с пунктом 11.1 Положения экспертиза проводится одним экспертом.

1. Дата начала проведения экспертизы: 01.09.2021 г.
2. Дата окончания экспертизы: 03.09.2021 г.
3. Место проведения экспертизы: г. Йошкар-Ола, Республика Марий Эл.
4. Заказчик экспертизы: Общество с ограниченной ответственностью «Арго» (ООО «Арго»).

Местонахождение: 432001, г. Ульяновск, ул. Набережная реки Свияги, д. 166А.

ИНН 7325154831, КПП732501001

Эксперт: Пигарев Евгений Михайлович, тел. 8 927 550-89-40

### 5. Сведения об эксперте:


**Пигарев Евгений Михайлович:** образование — высшее, специальность «Учитель истории», ученая степень - кандидат исторических наук, место работы и должность: начальник Учебно-научного археолого-этнологического центра ФГБОУ ВО «Марийский государственный университет», стаж работы — 27 лет. Реквизиты аттестации эксперта: Государственный эксперт по проведению историко-культурной экспертизы (приказ Министерства культуры Российской Федерации от 19.11.2018 г. № 1998).

Профиль экспертной деятельности:

- документация, за исключением научных отчетов о выполненных археологических полевых работах, содержащая результаты исследований, в соответствии с которыми определяется наличие или отсутствие объектов, обладающих признаками объекта культурного наследия, на земельных участках, подлежащих воздействию земляных, строительных, мелиоративных, хозяйственных работ, указанных в настоящей статье работ по использованию лесов и иных работ.

6. Информация о том, что в соответствии с законодательством Российской Федерации эксперты несут ответственность за достоверность сведений, изложенных в заключении:

Эксперт \_\_\_\_\_



Е.М. Пигарев

Настоящим подтверждается, что Государственный эксперт **Пигарев Евгений Михайлович**, участвующий в проведении историко-культурной экспертизы, предупрежден об уголовной ответственности за дачу заведомо ложного заключения по статье 307 Уголовного кодекса Российской Федерации, содержание которой ему известно и понятно.

**7. Отношения к заказчику.**

Эксперт Пигарев Е.М.:

- не имеет родственных связей с заказчиком (его должностными лицами, работниками);
- не состоит в трудовых отношениях с заказчиком;
- не имеет долговых или иных имущественных обязательств перед заказчиком;
- не владеет ценными бумагами, акциями (долями участия, паями в уставных капиталах) заказчика;
- не заинтересован в результатах исследований и решений, вытекающих из настоящего экспертного заключения, с целью получения выгоды в виде денег, ценностей, иного имущества, услуг имущественного характера или имущественных прав для себя или третьих лиц.

**8. Объект экспертизы:**

Документация, содержащая результаты исследования, в соответствии, с которым определяется наличие или отсутствие объектов, обладающих признаками объекта культурного наследия, на земельном участке, подлежащем воздействию земляных, строительных, мелиоративных и (или) хозяйственных работ, отводимом под объект «Реконструкция водопроводных сетей в р.п. Чердаклы Чердаклинского района Ульяновской области».

**9. Цель экспертизы:**

Определение наличия или отсутствия объектов культурного наследия, включенных в реестр, выявленных объектов культурного наследия либо объектов, обладающих признаками объекта культурного наследия на территории объекта строительства «Реконструкция водопроводных сетей в р.п. Чердаклы Чердаклинского района Ульяновской области».

**10. Перечень документов, представленных заявителем:**

«Документация, содержащая результаты исследования, в соответствии, с которым определяется наличие или отсутствие объектов, обладающих признаками объекта культурного наследия, на земельном участке, подлежащем воздействию земляных, строительных, мелиоративных и (или) хозяйственных работ, отводимом под объект «Реконструкция водопроводных сетей в р.п. Чердаклы Чердаклинского района Ульяновской области». Автор – Горбунов Н.А., г. Ульяновск, 2021 г. – 65 стр.

**11. Сведения об обстоятельствах, повлиявших на процесс проведения и результаты экспертизы:** не имеются

**12. Сведения о проведенных исследованиях с указанием примененных методов, объема и характера выполненных работ и их результатов:**

Эксперт \_\_\_\_\_



Е.М. Пигарев

В процессе проведения экспертизы был выполнен анализ всех предоставленных материалов по объекту, с формулировкой выводов; оформление результатов исследований, проведенных в рамках государственной историко-культурной экспертизы, в виде Акта.

**13. Перечень документов и материалов, привлекаемых при проведении экспертизы, а также использованной для нее специальной, технической и справочной литературы.**

1) Федеральный Закон от 25.06.2002 г. № 73-ФЗ «Об объектах культурного наследия (памятниках истории и культуры) народов Российской Федерации».

2) Положение о порядке проведения археологических полевых работ и составления научной отчетной документации, утвержденное постановлением Бюро Отделения историко-филологических наук Российской академии наук от 20 июня 2018 г. № 32.

3) Постановление Правительства Российской Федерации № 315 от 26 апреля 2008 г. «Об утверждении Положения о зонах охраны объектов культурного наследия (памятников истории и культуры) народов Российской Федерации».

4) ГОСТ Р 55627-2013 «Археологические изыскания в составе работ по реставрации, консервации, ремонту и приспособлению объектов культурного наследия» (Дата введения в действие - 1 апреля 2014 г.)

5) Постановление Правительства РФ от 15.07.2009 г. № 569 «Об утверждении Положения о государственной историко-культурной экспертизе».

**14. Факты и сведения, выявленные и установленные в результате проведенных исследований.**


В результате рассмотрения документации установлено, что в 2021 г. обществом с ограниченной ответственностью «Арго» на основании Открытого листа № 1584-2021 от 22.07.2021 г., выданного на имя Горбунова Николая Алексеевича, было проведено археологическое обследование на земельном участке, отводимом под объект «Реконструкция водопроводных сетей в р.п. Чердаклы Чердаклинского района Ульяновской области».

Археологические разведки проводились в соответствии с методическими рекомендациями, изложенными в Положении о порядке проведения археологических полевых работ и составления научной отчетной документации от 20 июня 2018 г. № 32.

Документация, содержащая результаты исследования, в соответствии, с которым определяется наличие или отсутствие объектов, обладающих признаками объекта культурного наследия, на земельном участке, подлежащем воздействию земляных, строительных, мелиоративных и (или) хозяйственных работ, отводимом под объект «Реконструкция водопроводных сетей в р.п. Чердаклы Чердаклинского района Ульяновской области» (далее – Документация) подготовлена под руководством Н.А.Горбунова.

В Документации представлены общие природно-географические сведения о регионе исследований - Ульяновской области; история изучения археологических памятников на территории Чердаклинского района Ульяновской области; методика проведения охранно-разведочных археологических работ; характеристика обследованного земельного участка и проведенных охранно-разведочных археологических работ.

Эксперт \_\_\_\_\_



Е.М. Пигарев

Документация также включает альбом иллюстраций (всего 63 иллюстрации) и копию Открытого листа № 1584-2021 от 22.07.2021 г., выданного Министерством культуры Российской Федерации на имя Горбунова Николая Алексеевича.

*Описание участков, отведенных под строительство.*

В ходе полевых работ обследован земельный участок, отводимый под объект «Реконструкция водопроводных сетей в р.п. Чердаклы Чердаклинского района Ульяновской области». Участок обследования расположен по адресу: Ульяновская область, Чердаклинский район, р.п. Чердаклы.

Общая протяженность проектируемого водопровода 5 450 м.

Земельный участок пересекает долину реки Кинерки, а также водораздел рек Кинерка и Аниш возвышенного правого берега реки Волга.

Земельный участок расположен на остепненном плато Волжского Левобережья, в междуречье Урень и Калмаюр (левые притоки реки Волга).

Земельный участок, отводимый под объект «Реконструкция водопроводных сетей в р.п. Чердаклы Чердаклинского района Ульяновской области» состоит из 2 участков, повторяющих уличную сеть поселка. Первый участок, расположенный в центральной части поселка, начинается от врезки в существующий водопровод на ул. Полевая (напротив дома № 60) и проложена в западном направлении до пересечения с ул. Степная. К северо-западу от перекрестка был заложен рекогносцировочный шурф № 2. Далее водопровод проложен в направлении на ССВ по нечетной стороне ул.Степная с переходом на четную сторону улицы до перекрестка с ул.50 лет ВЛКСМ 330 м, где разветвляется.

От места разветвления линия водопровода проложена в западном направлении по нечетной стороне ул.50 лет ВЛКСМ 980м до пересечения с ул.Чапаева. На расстоянии 680 м от разветвления от линии водопровода проложена отпайка, соединяющаяся с водопроводом, проложенным по четной стороне улицы. Здесь был заложен рекогносцировочный шурф № 6.


От места разветвления линия водопровода проложена по нечетной стороне ул.50 лет ВЛКСМ в восточном направлении 720 м. На отметке 610 м проложена отпайка соединяющаяся с реконструируемым водопроводом по четной стороне этой же улицы, участок которой начинается от дома № 44 и заканчивается через 830 м на перекрестке с ул.Калинина.

Также от места разветвления линия реконструируемого водопровода проложена в направлении на ССВ далее по четной стороне ул. Льва Толстого до пересечения с ул. Пушкина. На замыкающей части данного отрезка пути линия реконструируемого водопровода пересекает протоку между бол.Кочкарь и оз. Попово. На берегах протоки были заложены рекогносцировочные шурфы № 1 и 5.

От перекрестка ул. Льва Толстого и ул. Пушкина водопровод проектируется по четной стороне ул. Пушкина в западном направлении 200 м и поворачивает вместе с улицей в северном направлении и длится еще 440 м до пересечения с ул. Ленина. На месте поворота ул.Пушкина был заложен рекогносцировочный шурф № 3. Далее по ул. Ленина водопровод проложен по четной стороне до дома № 64 в северо-западном направлении 140 м.

Второй участок, находится также в центральной части поселка. восточной части поселка, начинается от врезки в существующий водопровод на севернее пересечения ул.

Эксперт \_\_\_\_\_



Е.М. Пигарев

50 лет ВЛКСМ и ул. Советская и проложена в северо-восточном направлении по нечетной стороне ул. Советская 570 м до дома № 7. На отметке 270 м от начала данного участка от основной линии предусмотрена отпайка линии водопровода длиной 60 м в северо-восточном направлении до ул. Гагарина. по ул. Гагарина водопровод тянется сначала по нечетной, а затем по четной стороне в северо-западном направлении 290 м до дома № 26. На данном участке был заложен рекогносцировочный шурф № 4.

До начала полевых работ выполнены архивные научно-исследовательские работы и анализ опубликованных данных по району обследования на предмет наличия объектов археологического наследия, известных по архивным данным по результатам полевых археологических работ предыдущих лет, а также включенных в Единый государственный реестр объектов культурного наследия народов Российской Федерации. В зону строительства известные археологические памятники не входят.

Ближайшими к землеотводу памятниками археологии являются: курганный могильник «Чердаклы-1» (2 насыпи), находящийся в 2,4 км к СЗ от западной границы объекта обследования; курганный могильник «Чердаклы-2» (2 насыпи), находящийся в 2,6 км к СЗ от западной границы объекта обследования; селище «Чердаклы-1», находящиеся в 2,1 км к СВ от северной границы объекта обследования. Все известные памятники археологии находятся за пределами границы объекта обследования, в зону строительства не попадают.

На этапе полевых работ была обследована вся территория землеотвода в районе объекта проектируемого строительства. В ходе археологических разведок выполнен пеший обход, визуальное обследование землеотвода, сбор подъемного материала. Для определения наличия/отсутствия объектов археологического наследия, а также понимания стратиграфической ситуации на территории исследования, были выполнены археологические шурфовки. На участке обследования заложены 6 рекогносцировочных шурфов размерами 2 x 1 м.

В результате сплошного натурального обследования местности, закладки шурфов и зачисток археологические артефакты не обнаружены. Визуально фиксируемые признаки объектов археологического наследия (рвы, валы, запады грунта, насыпи курганов и т.д.) выявлены не были, культурный слой не выявлен. По завершении работ шурфы были рекультивированы.


В результате проведения научно-исследовательских археологических работ (разведок) на территории «Реконструкция водопроводных сетей в р.п. Чердаклы Чердаклинского района Ульяновской области», памятники археологии не выявлены.

## **15. Обоснования выводов экспертизы:**

1. Проведенное археологическое обследование на земельном участке, отводимом под «Реконструкция водопроводных сетей в р.п. Чердаклы Чердаклинского района Ульяновской области», выполнено с целью реализации нормы Федерального закона от 25.06.2002 г. ФЗ-73 «Об объектах культурного наследия (памятниках истории и культуры) народов Российской Федерации».

В результате проведенных археологических научно-исследовательских работ на предмет определения наличия (отсутствия) объектов культурного (археологического) наследия на земельном участке, отводимом под объект «Реконструкция водопроводных сетей в р.п. Чердаклы Чердаклинского района Ульяновской области», установлено, что непосредственно на отводимом земельном участке объекты культурного (археологического) наследия не выявлены.

Эксперт \_\_\_\_\_



Е.М. Пигарев

2. Представленная на экспертизу Документация, содержащая результаты исследования, в соответствии, с которым определяется наличие или отсутствие объектов, обладающих признаками объекта культурного наследия, на земельном участке, подлежащем воздействию земляных, строительных, мелиоративных и (или) хозяйственных работ, отводимом под объект «Реконструкция водопроводных сетей в р.п. Чердаклы Чердаклинского района Ульяновской области», выполнена в соответствии с требованиями Федерального закона от 25.06.2002 г. № 73-ФЗ «Об объектах культурного наследия (памятниках истории и культуры) народов Российской Федерации» и Положением о порядке проведения археологических полевых работ и составления научной отчётной документации, утвержденным постановлением Отделения историко-филологических наук Российской академии наук от 20 июня 2018 г. № 32.

#### 16. Выводы:

1. На земельном участке, отводимом под объект «Реконструкция водопроводных сетей в р.п. Чердаклы Чердаклинского района Ульяновской области», объекты культурного наследия, включенные в единый государственный реестр объектов культурного наследия (памятников истории и культуры) народов Российской Федерации, выявленные объекты культурного наследия, объекты, обладающие признаками объекта культурного наследия, отсутствуют;

2. Проведение земляных, строительных, мелиоративных, хозяйственных и иных работ **ВОЗМОЖНО (положительное заключение).**


**Дата оформления акта экспертизы:** 3 сентября 2021 г.

Государственный эксперт по проведению государственной историко-культурной экспертизы \_\_\_\_\_ Е.М. Пигарев

#### Перечень приложений к заключению экспертизы:

1.	«Документация, содержащая результаты исследования, в соответствии, с которым определяется наличие или отсутствие объектов, обладающих признаками объекта культурного наследия, на земельном участке, подлежащем воздействию земляных, строительных, мелиоративных и (или) хозяйственных работ, отводимом под объект «Реконструкция водопроводных сетей в р.п. Чердаклы Чердаклинского района Ульяновской области». Автор – Горбунов Н.А., г. Ульяновск, 2021 г.	на 65 л.
----	---	----------

Эксперт \_\_\_\_\_



Е.М. Пигарев